

Le strategie territoriali integrate

Le Agende Trasformative Urbane per lo Sviluppo Sostenibile - ATUSS

Le Strategie Territoriali per le Aree Montane e Interne - STAMI

«Politiche strutturali europee»: la filiera di programmazione della gestione concorrente

Europa

- Bilancio pluriennale 2021-27
- Regolamenti sui fondi 2021-27: criteri di allocazione, obiettivi prioritari, regole di spesa, soglie di concentrazione, categorie di intervento, ecc.

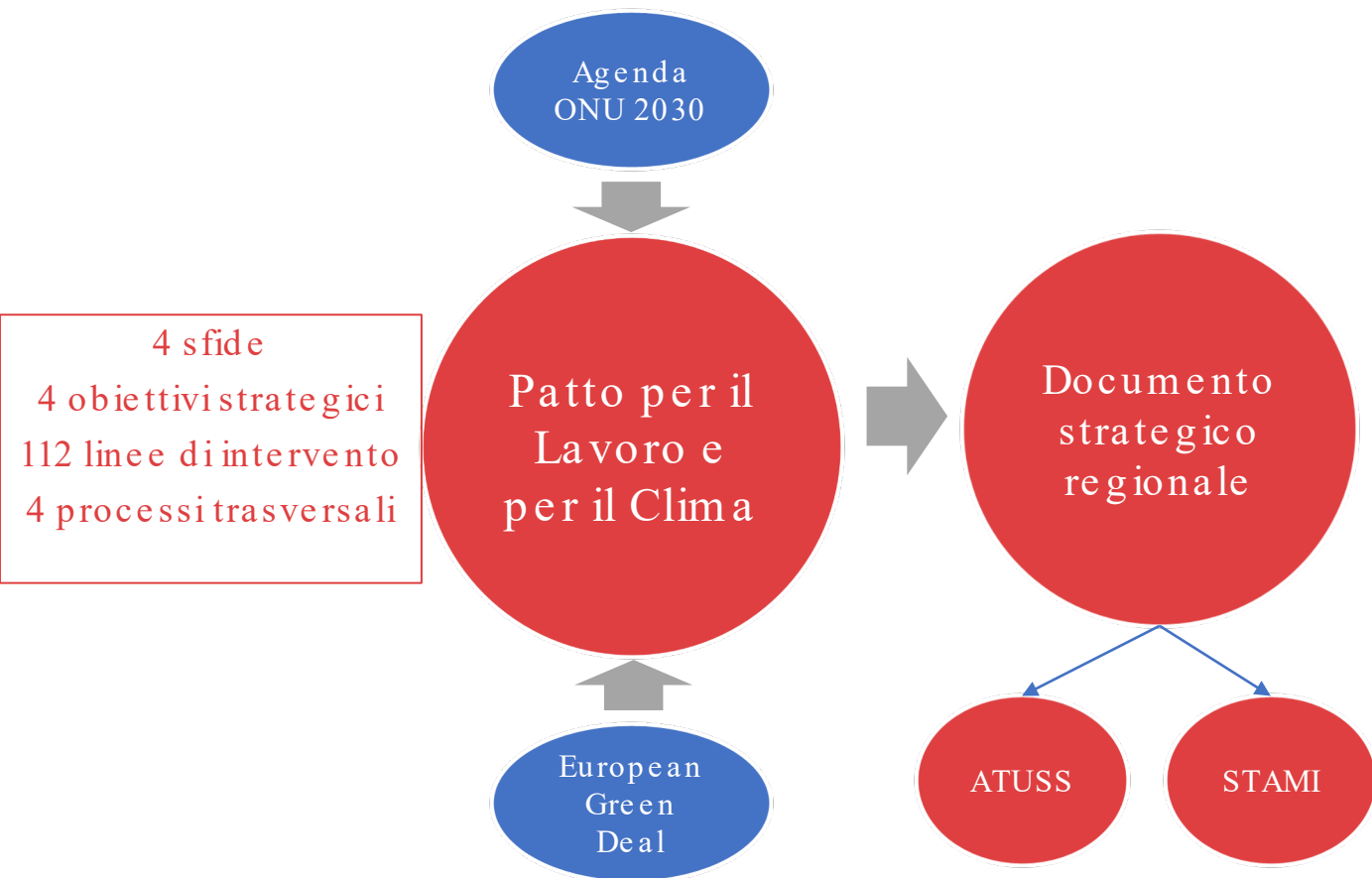
Italia

- **Accordo di Partenariato**: declinazione delle priorità per categoria di regione; ripartizione risorse PN/PR e per Programma FESR/FSE
- **Sinergie con**: Piano strategico nazionale PAC 2023-26 (compreso sviluppo rurale) e FEAMP
- Programmazione e allocazione **Fondo nazionale sviluppo e coesione (FSC)**

Regione

- **Documento strategico regionale (DSR)** come cornice strategica unitaria, direttrici politiche e raccordo/integrazione dei diversi fondi e programmi
- Programmi regionali FESR, FSE, PSC
- Programma di cooperazione territoriale **ADRION** e altri programmi CTE
- Programma di sviluppo rurale 2023-30

La programmazione strategica regionale



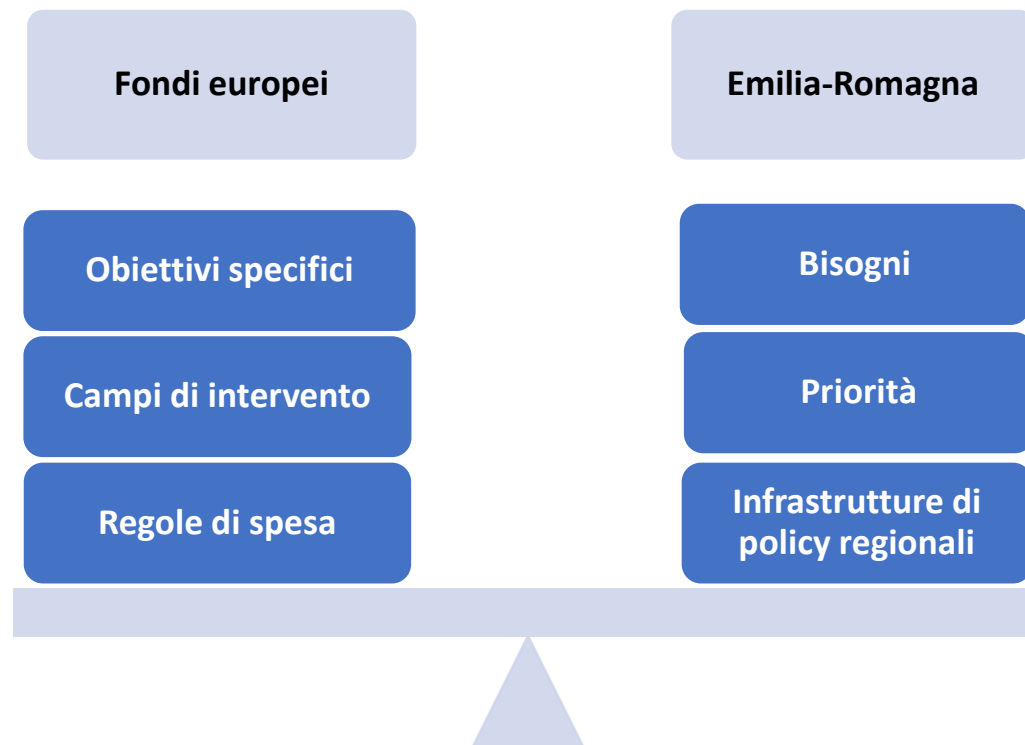
Il DSR 2021-27:

- delinea la programmazione unitaria dei fondi europei e nazionali 2021-2027
- orienta la programmazione operativa dei fondi gestiti dalla Regione verso gli obiettivi strategici del Patto per il Lavoro e per il Clima
- indirizza la capacità del sistema regionale di attrarre risorse ulteriori, ampliando il *policy mix* per lo sviluppo sostenibile
- prevede **strategie territoriali integrate (ATUSS e STAMI)** e condivise con gli Enti locali per raggiungere obiettivi comuni.

Risorse europee per «dare gambe» al Patto per il lavoro e il clima. Come usarle al meglio

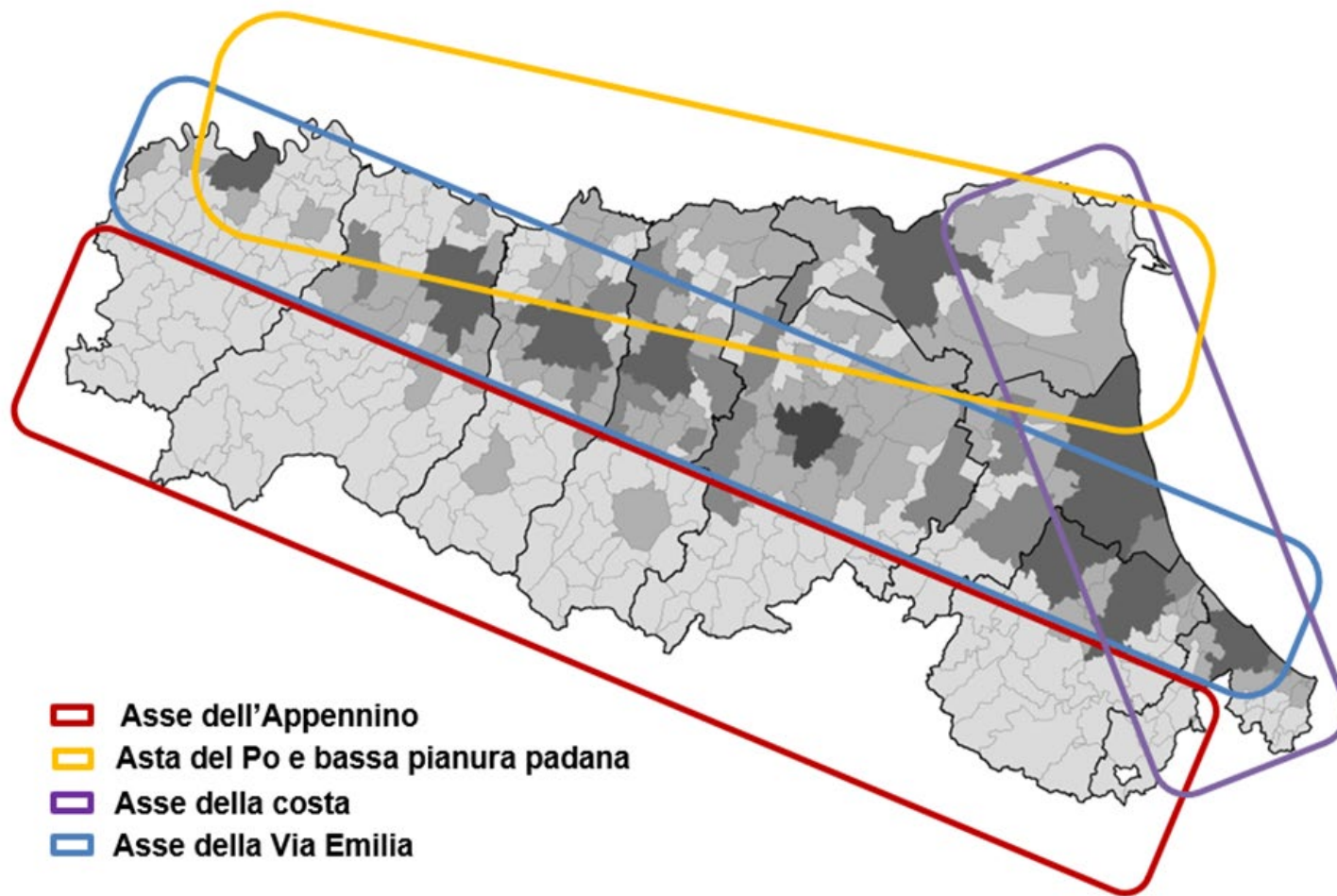
Avendo in mente la **tastiera completa dei fondi europei**, il DSR

- orienta la programmazione operativa dei fondi gestiti dalla Regione verso gli obiettivi e le linee di intervento del PLC
- indirizza l'azione regionale per attrarre altre risorse non gestite dalla Regione ma necessarie per realizzare gli investimenti previsti dal PLC



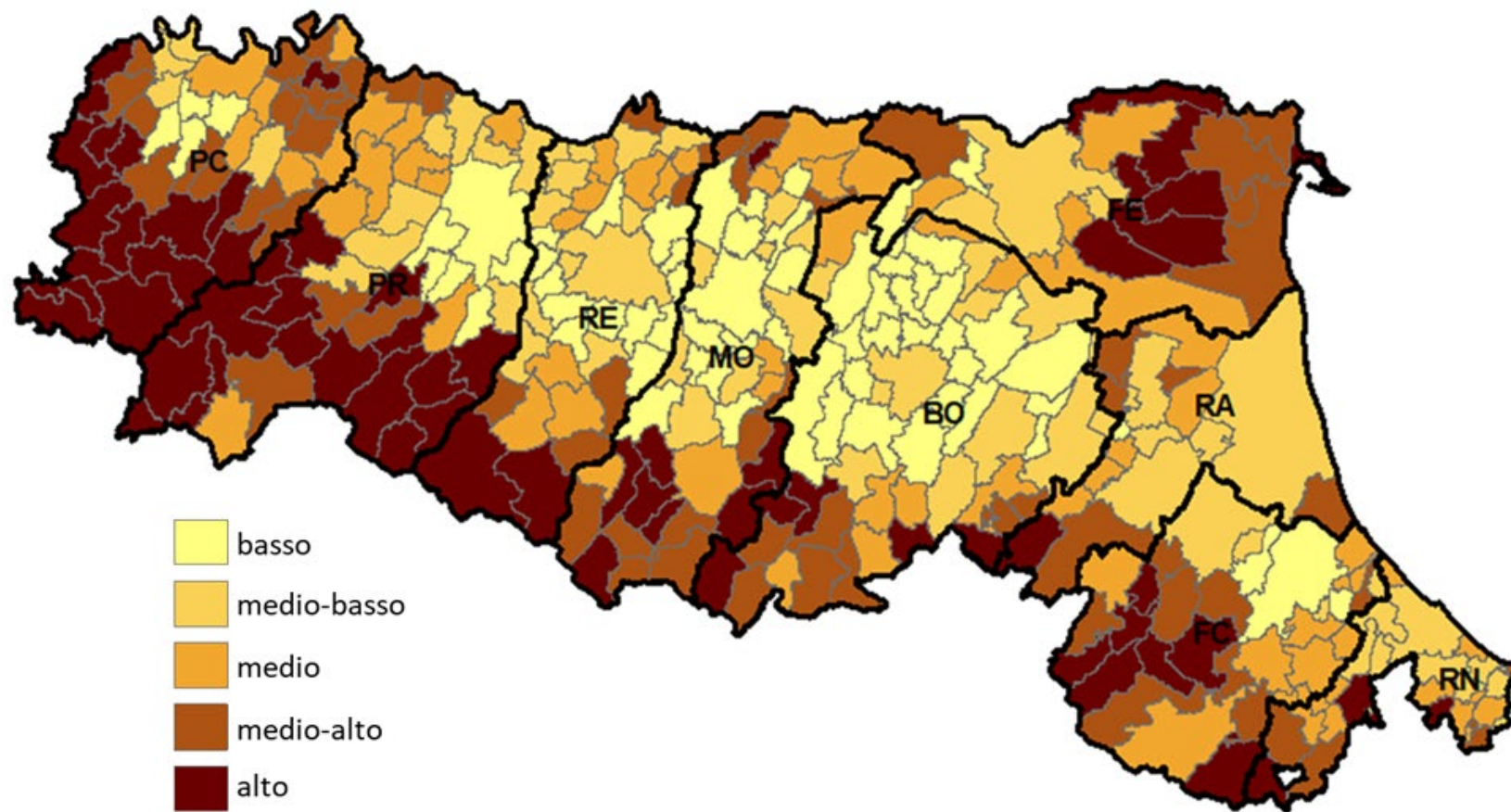
DIMENSIONE TERRITORIALE RAFFORZATA

Quattro macro-ambiti di riferimento per la programmazione territoriale in Emilia-Romagna



DIMENSIONE TERRITORIALE RAFFORZATA

Analisi dei fabbisogni differenziati a livello locale (un esempio è l'INDICE DI POTENZIALE FRAGILITÀ)



DSR: aspetti qualificanti delle strategie territoriali



Il metodo delle Strategie Territoriali



Sviluppo delle Strategie Territoriali in coerenza con la visione strategica condivisa a livello regionale e con la filiera degli strumenti di programmazione (Patto per il Lavoro e per il Clima, Documento Strategico Regionale, Strategia di Specializzazione Intelligente, Programmi Regionali FESR e FSE+)



Attivazione di percorsi di condivisione, partecipazione, engagement a livello territoriale



Processo di **programmazione negoziata** tra i territori e la Regione/Autorità di Gestione per la co-progettazione degli interventi candidati in attuazione delle strategie



Definizione dell'**Investimento Territoriale Integrato (ITI)** quale strumento di sintesi dell'attuazione delle strategie territoriali che definisce il perimetro programmatico in cui si inquadrano la strategia e le operazioni di riferimento



Condivisione costante di strategie e progetti con Patto per il Lavoro e per il Clima, Assemblea Legislativa

LE ATUSS - AGENDE TRASFORMATIVE URBANE PER LO SVILUPPO SOSTENIBILE

PERCHE'

- Mettere a sistema le relazioni Regione-Territori (Città o Unioni urbane) condividendo a livello istituzionale scelte per lo sviluppo al 2030
- Mobilitare le città per il raggiungimento degli obiettivi del Patto per il Lavoro e per il Clima
- Abilitare il protagonismo degli enti e delle comunità locali e rafforzare la capacità di programmazione territoriale
- Accompagnare la transizione a nuovi modelli di sviluppo sostenibile e di inclusione sociale

COME

- **Strumenti di governance multilivello** per il raggiungimento di obiettivi comuni attraverso la condivisione di risorse e impegni, usando i fondi europei come volano
- **Strategie territoriali integrate multi-obiettivo** (innovazione, ambiente, energia/clima, rigenerazione, casa, inclusione sociale, turismo/cultura) e **multi-fondo** (FESR, FSE+, FSC, sinergia con PNRR, altre risorse)

DOVE

- **Città capoluogo** (10 autorità urbane della programmazione 2014-20)
- **Unioni di Comuni mature (avanzate)** che rispettano determinati requisiti (ad es. popolazione, funzioni associate e consolidata capacità istituzionale)

CRITERI PER L'INDIVIDUAZIONE DELLE AREE URBANE ELEGGIBILI

- Soglia dimensionale: Comuni o Unioni con **almeno 50 mila abitanti**
- Esperienza di **gestione fondi strutturali europei**
- **Esperienza** nella promozione ed elaborazione di **strategie territoriali** con un'ottica di medio lungo periodo
- Per le Unioni: essere classificate come mature (avanzate) dal Piano di riordino territoriale (PRT) e **gestione associata** delle **funzioni** connesse alle agende trasformatrici urbane:
 - Pianificazione urbanistica e ICT;
 - Almeno 2 tra le seguenti funzioni: Servizi finanziari, SUE/SUAP/Sismica, Lavori pubblici/Ambiente/Energia

LE STAMI NEL DSR 2021-27, in continuità con l'approccio SNAI

PERCHE'

- Contrastare gli squilibri territoriali e demografici infraregionali sostenendo lo sviluppo e l'incremento dei servizi alle persone nelle aree fragili
- Abilitare il protagonismo degli enti e delle comunità locali e rafforzare la capacità di programmazione territoriale a livello sovracomunale
- Rafforzare la governance alla scala sovracomunale (Unioni di comuni e funzioni associate) e le relazioni Regione-Territori condividendo a livello istituzionale scelte per lo sviluppo al 2030 e coprogettando gli interventi
- Incardinare gli obiettivi del Patto per il Lavoro e per il Clima nelle STAMI

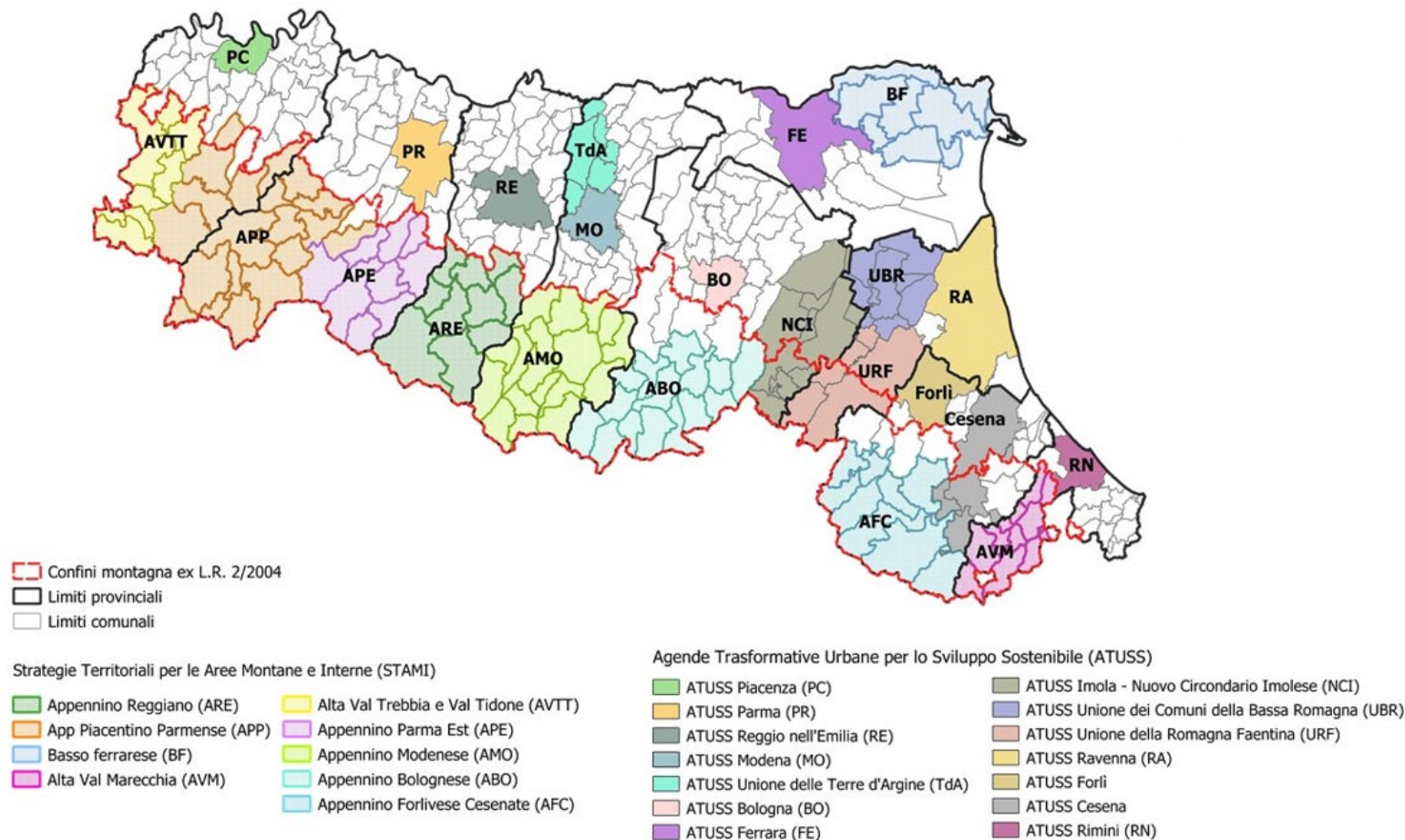
COME

- Strumenti di governance multilivello per il raggiungimento di obiettivi comuni attraverso la condivisione di risorse e impegni, usando i fondi europei come volano
- Strategie territoriali integrate multi-obiettivo (servizi alle persone, sviluppo dei sistemi e delle filiere produttive, innovazione sociale e per il sostegno a economie abitanti e cooperative di comunità, protezione e valorizzazione sostenibile delle risorse territoriali (biodiversità, ambiente), energia/clima (comunità energetiche, energie rinnovabili, economia circolare), turismo/cultura, supporto alla trasformazione digitale) e multifondo (FESR, FSE+, FSC e altro)

DOVE

- Aree montane + Basso Ferrarese (4 aree interne pilota 2014-2020 e 5 nuove aree interne montane)

Strategie territoriali: localizzazione ATUSS e STAMI



Il percorso di lavoro



Costruzione delle strategie territoriali nelle aree urbane e nelle aree interne



ATUSS approvate e risorse mobilitate

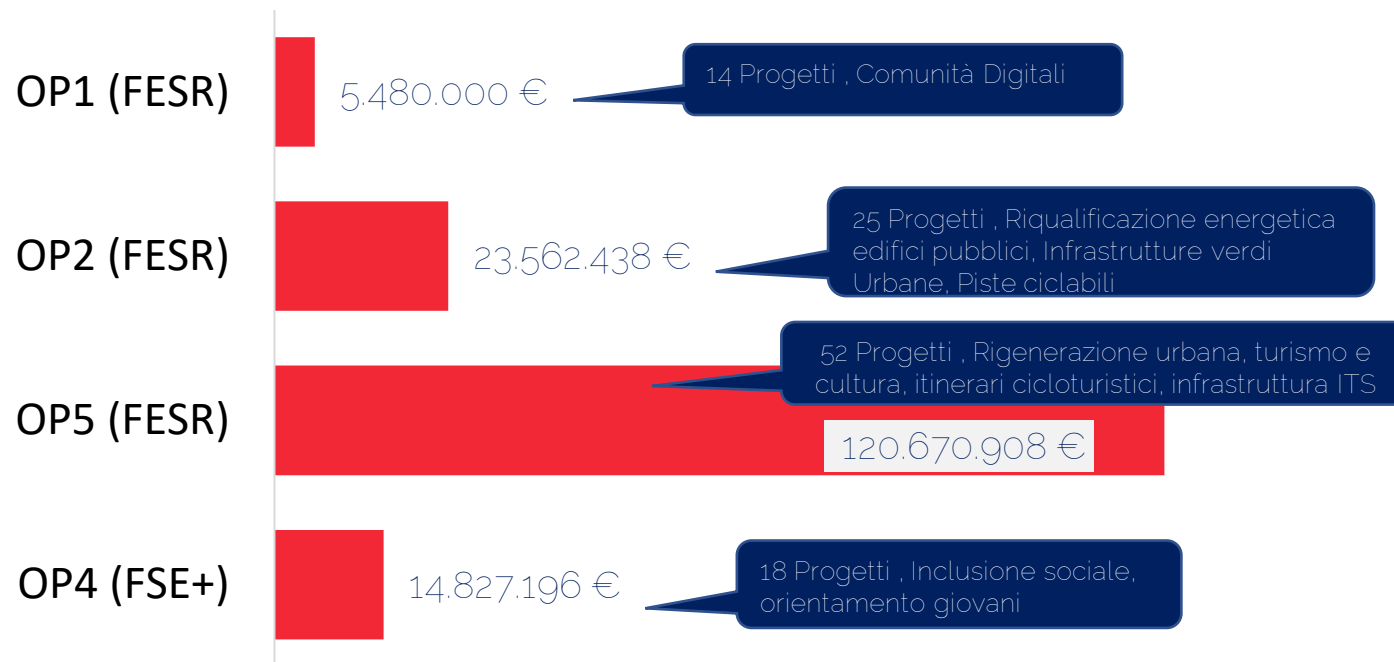
AREA ATUSS	TITOLO	DGR APPROVAZ. STRATEGIE	DGR APPROVAZ. PROGETTI	RISORSE TOTALI	RISORSE FESR	RISORSE FSE+	RISORSE BENEFICIARIO
Comune di Modena	Modena 2050, il futuro è adesso	DGR 379 del 13/03/2023	DGR 426 del 20/03/2023	20.575.784	13.294.428	700.000	6.581.356
Unione delle Terre d'Argine	ATUSS dell'Unione delle Terre d'Argine	DGR 379 del 13/03/2023	DGR 529 del 03/04/2023	9.001.010	5.776.575	700.000	2.524.435
Comune di Bologna	Bologna Città della conoscenza e dell'inclusione	DGR 379 del 13/03/2023	DGR 655 del 27/04/2023	4.000.000	2.500.000	700.000	800.000
Nuovo Circondario Imolese	Il Nuovo Circondario Imolese, un Territorio + Attrattivo, un Futuro + Sostenibile	DGR 379 del 13/03/2023	DGR 529 del 03/04/2023	9.484.000	5.770.000	700.000	3.014.000
Comune di Parma	Parma 2030: green e smart, per tutti	DGR 485 del 03/04/2023	DGR 825 del 22/05/2023	17.082.500	11.770.000	700.000	4.612.500
Comune di Reggio Emilia	RE-2030	DGR 485 del 03/04/2023	DGR 825 del 22/05/2023	17.525.000	7.770.000	700.000	9.055.000
Comune di Ravenna	Ravenna 2030 - città della salute e del benessere delle cittadine e dei cittadini	DGR 485 del 03/04/2023	DGR 825 del 22/05/2023	11.030.000	7.704.000	700.000	2.626.000
Comune di Rimini	Rimini, di verde e di blu. Città di Mare per l'economia verde e blu	DGR 485 del 03/04/2023	DGR 529 del 03/04/2023	10.500.000	7.700.000	700.000	2.100.000
* Unione della Bassa Romagna	SmARt LanD - Sustainable Attractive Resilient Linked Digital	DGR 603 del 20/04/2023	DGR 655 del 27/04/2023	8.087.696	5.770.000	700.000	1.617.696
Comune di Forlì	Forlì che cresce, sostenibile e inclusiva	DGR 603 del 20/04/2023	DGR 655 del 27/04/2023	13.697.500	7.770.000	700.000	5.227.500
Comune di Piacenza	Grow Redevelopment for urban Opportunity and Wealth	DGR 603 del 20/04/2023	DGR 655 del 27/04/2023	10.542.324	7.700.000	700.000	2.142.324
Comune di Ferrara	LOOK-UP. Urbanità condivisa e transizione sostenibile	DGR 648 del 26/04/2023	DGR 825 del 22/05/2023	11.712.500	7.770.000	700.000	3.312.500
** Unione della Romagna Faentina	Un territorio senza barriere, senza periferie	DGR 648 del 26/04/2023	DGR 825 del 22/05/2023	8.087.500	5.770.000	700.000	1.617.500
Comuni di Cesena, Mercato Saraceno, Sarsina e Montiano	CESENA 2030 e sistema territoriale intermedio dei comuni di Mercato Saraceno, Sarsina e Montiano	DGR 774 del 22/05/2023	DGR 825 del 22/05/2023	13.214.728	7.700.000	700.000	4814728
RISORSE TOTALI				164.540.042	104.695.003	9.800.000	50.045.039,38

** Con DGR 1555 del 19/09/2023 presa d'atto della riformulazione della Strategia Unione della Bassa Romagna a seguito degli eventi alluvionali di maggio 2023.

** L'unione della Romagna Faentina ha richiesto di poter modificare la strategia a seguito degli eventi alluvionali di maggio 2023. La valutazione della riformulazione è tutt'ora in corso.

Sintesi dei progetti ATUSS approvati

	TOTALE
N. schede progetto	109
Totale investimenti	164.540.542 €
Di cui FESR	149.713.346€
Di cui FSE+	14.827.196€
Richiesta contributo	114.495.003 €
Di cui FESR	104.695.003 €
Di cui FSE+	9.800.000 €



Le risorse indicate si riferiscono all'investimento complessivo

STAMI: nr progetti per fonte di finanziamento

AREA	Titolo Strategia	Nr Interventi totali	Di cui FESR	Di cui FSE+	Di cui FSC	Di cui SNAI
ALTA VALMARECCHIA	APPENNINO Vivibile, ENERGIA locale	18	15	2	1	
ALTA VAL TREBBIA E VAL TIDONE	L'Appennino c'è e cammina insieme a noi	25	12	2	11	
APPENNINO BOLOGNESE	Appennino Bolognese: per un sistema montuoso più sostenibile, più attrattivo e più inclusivo	19	15	1	3	
APPENNINO FORLIVESE-CESENATE	Per la rinascita della montagna Romagnola	23	10	1	1	11
APPENNINO MODENESE	Sostenere lo sviluppo di un modello che aumenti la sostenibilità delle interconnessioni	18	9		3	6
APPENNINO PARMA EST	Una montagna appetibile e accogliente, attrattiva per la prossima generazione europea	17	7	1	3	6
APPENNINO PIACENTINO PARMENSE	Appennino Smart	40	26	4	10	
APPENNINO REGGIANO	La montagna dei saperi	12	9	1	1	1
BASSO FERRARESE	Fare ponti	13	9	2	2	
Totale		185	112	14	35	24

STAMI: risorse totali per fonte finanziamento

AREA	Titolo Strategia	TOTALE RISORSE STRATEGIA	Di cui FESR/FSE+	Di cui FSC	Di cui SNAI
ALTA VALMARECCHIA	APPENNINO Vivibile, ENERGIA locale	9.166.667 €	6.944.445 €	2.222.000 €	
ALTA VAL TREBBIA E VAL TIDONE	L'Appennino c'è e cammina insieme a noi	9.616.374 €	7.394.152 €	2.222.222 €	
APPENNINO BOLOGNESE	Appennino Bolognese: per un sistema montuoso più sostenibile, più attrattivo e più inclusivo	12.985.900 €	10.698.900 €	2.287.000 €	
APPENNINO FORLIVESE-CESENATE	Per la rinascita della montagna Romagnola	12.344.847 €	6.122.625 €	2.222.222 €	4.000.000 €
APPENNINO MODENESE	Sostenere lo sviluppo di un modello che aumenti la sostenibilità delle interconnessioni	12.942.500 €	5.915.200 €	2.466.800 €	4.560.500 €
APPENNINO PARMA EST	Una montagna appetibile e accogliente, attrattiva per la prossima generazione europea	12.131.111 €	6.111.111 €	2.220.000 €	3.800.000 €
APPENNINO PIACENTINO PARMENSE	Appennino Smart	9.166.667 €	6.944.444 €	2.222.222 €	
APPENNINO REGGIANO	La montagna dei saperi	9.444.778 €	6.944.778 €	2.500.000 €	
BASSO FERRARESE	Fare ponti	9.695.000 €	7.472.778 €	2.222.222 €	
	TOTALE	97.493.622 €	64.548.433 €	20.584.689 €	12.360.500 €

* Importi relativi alle candidature presentate

STAMI: Progetti candidati e tematismi

AREA	TOTALE PROGETTI	DIGITALE (SERVIZI E COMUNITA' DIGITALE)	ENERGIA (EFFICIENTAMENTO ENERGETICO)	INFRASTRUTTURE VERDI E BIODIVERSITA'	MARKETING, COMUNICAZIONE E ASSISTENZA	RIQUALIFICAZIONE DI EDIFICI E SPAZI PUBBLICI	RIQUALIFICAZIONE IMPIANTI SPORTIVI	RIQUALIFICAZIONE INFRASTRUTTURE PER IL TURISMO	SOCIALE INFRASTRUTTURE	SOCIALE SERVIZI
Alta Val Marecchia	18		10			6				2
Alta Val Trebbia e Val Tidone	25		6		4	6	1	4	2	2
App. Forlivese Cesenate	23	2				8		1		12
App. Modenese	18		1			12	2	1	2	
App. Parma Est	17			1		2	5	2	1	6
App. Piacentino Parmense	40	2	6	1	2	9	8	5	3	4
App. Reggiano	12	1				9				2
Appennino Bolognese	19		2			6	9	1		1
Basso Ferrarese	13			2	1	5	1	1		3
TOTALE COMPLESSIVO	185	5	25	4	7	63	26	15	8	32

STAMI: Progetti candidati e tematismi

